

# 地情報®

通巻第112号(季刊)  
平成22(2010)年2月26日発行  
Vol.29 No.4

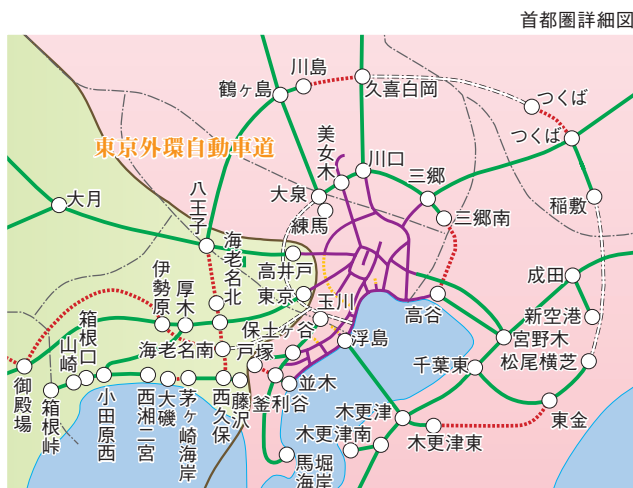
112

CHIZU JOHO

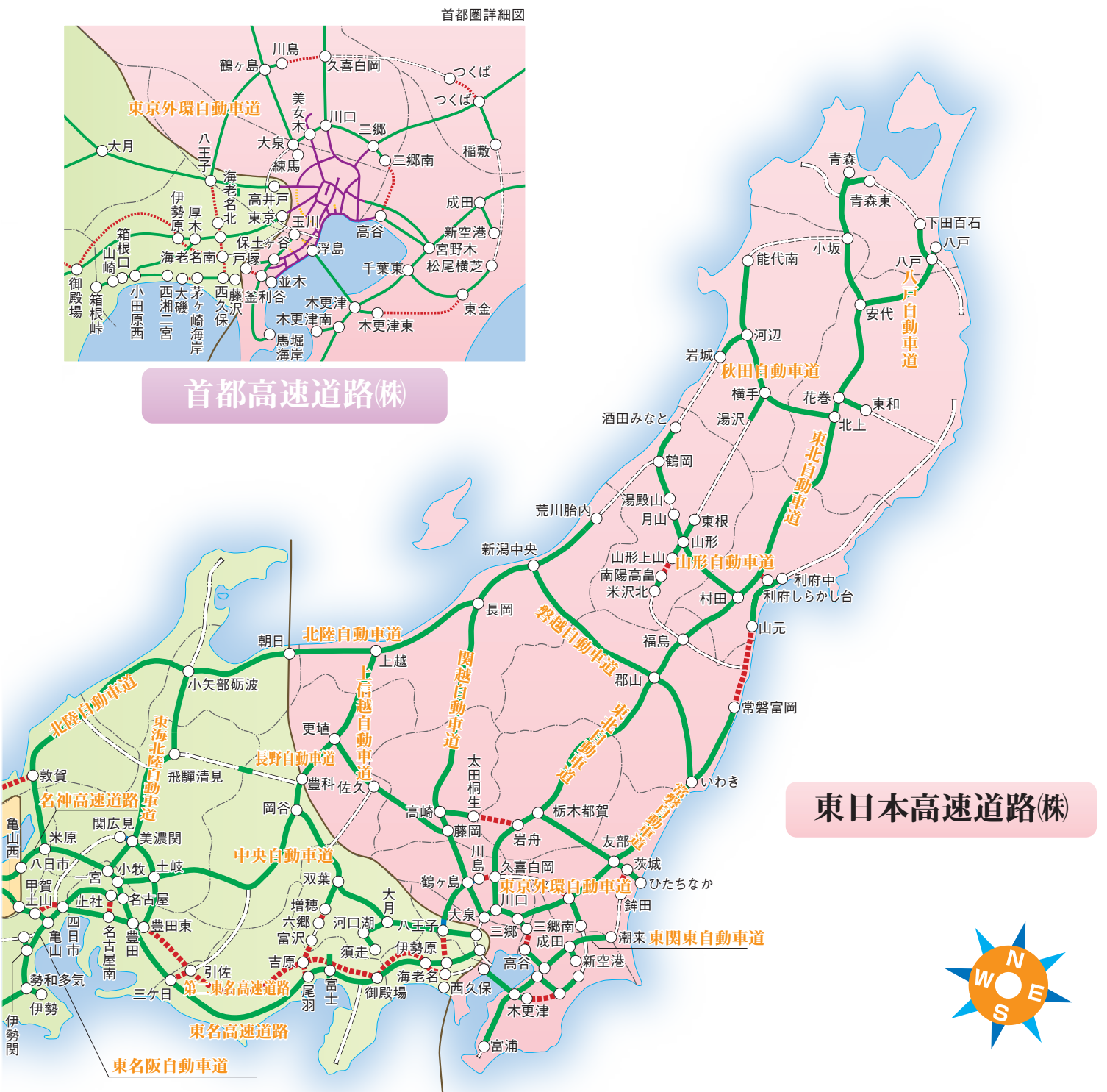
International Cartographic Information Center

## 特集 ハイウェイと地図

編集発行 財団法人 地図情報センター




首都高速道路(株)



東日本高速道路(株)

中日本高速道路(株)



独立行政法人 日本高速道路保有・債務返済機構 全国高速道路路線網図を基に編集・作成  
(高速道路名は一部、縮尺は約375万分の1)

■ 巻頭随筆

地図と高速道路	井上啓一	2
---------	------	---

■ 特集 ハイウェイと地図

日本の高速道路の変遷	久田龍二	4
高速道路と地図のかかわり	片山道夫	8
クルマの渋滞について	西成活裕	11
道路交通所要時間情報の視覚化	井上 亮	14
地図で眺める欧米の高速道路	今尾恵介	17

■ 新連載 地図楽

読図のヒント I - 地図の詳しさ - 縮尺のこと	清水靖夫	22
読図のヒント II - 地球は丸いが地図は平面 - 図法あれこれ①	清水靖夫	24

■ 文献紹介

『PETERMANN'S PLANET』	細井將右	26
『世界大地図』	清水康厚	27
『地図読み人になろう』	清水靖夫	27
『日本の公文書』	清水靖夫	28
『地盤災害』『離島に吹くあたらしい風』『還暦後の悦生集』		
『今日はなんの日、富士山の日』	編集部	29

■ 巡検・見学会・セミナー

「横川・坂本宿巡検」に参加して	守屋直美	30
「横浜・みなとみらい地区巡検」に参加して	清水康厚	31

■ 資料室

2009年8月～10月		33
受贈図書・資料		21
地図情報センターからのお知らせ		33
表紙解説	久田龍二	39

Prologue Essay

Maps for Expressway Travellers	INOUE Keiichi
--------------------------------	---------------

Special Issue : Expressways and Maps

Transition of expressway in Japan	HISADA Ryuji
Expressways shown on maps	KATAYAMA Michio
Traffic jam of vehicles	NISHINARI Katsuhiro
Visualization of travel time on road network	INOUE Ryo
Expressway in Europe and America seen on maps	IMAO Keisuke

LOOPとあるのは有名な高架鉄道(シカゴL)の環状線内側の都心だ。

最後にニューオーリンズ郊外、蛇行するミシシッピ川の南岸に位置するジャンクションである(図7)。傍らにはロードサイドパークの文字。一帯は薄い緑に着色されているように森になっていて、ジャンクションの中にあるKの字を横にしたような記号はピクニックエリア(picnic area)だ。グレーで描かれた道は遊歩道のように、なんともクルマ社会・アメリカらしい場所である。

道とは直接関係のない話だが、その南側には0mの等高線が這っている。SEA LEVELの文字もあるが、北側がミシシッピ川の自然堤防だから、このあたりから南が後背湿地であろう。2005年8月に一帯を襲ったハリケーン・カトリナの時にも、おそらく水が長いこと退かなかつたに違いない。「地球温暖化による海面上昇」が、この国でもようやく危機感をもって語られるようになったが、0mのピクニックエリアは、その後も「憩いの場所」であり続けているだろうか。



図8 ニューヨーク州とニュージャージー州の境界にあたるハドソン川を渡るジョージ・ワシントン橋。西から来る高速道路に接続しているが有料橋で、西岸に料金所が計4か所も見える。1:24,000 Central Park, NY-NJ, U. S. Geological Survey, 1995(米国官製地形図)



## 受贈図書・資料 (2009年7月~12月)

わが国の地震の将来予測  
 全国地震動予測地図 以上 文部科学省研究開発局地震・防災研究課  
 梅棹忠夫著作目録 千里文化財団  
 村所地域の地質  
 20万分の1地質図幅「石垣島」「徳之島」  
 20万分の1日本シームレス地質(DVD)  
 口永良部島火山地質データベース(CD-R)  
 以上 産業技術総合研究所地質調査総合センター  
 NII Today No.45-46 国立情報学研究所  
 NEAR News 第32号  
 北東アジア地域協力の可能性 以上 島根県立大学  
 博物館だより No.96  
 神戸市立博物館年報No.24  
 研究紀要 第25号  
 館蔵品目録 考古・歴史の部25 古文書 美術の部 近世絵画  
 以上 神戸市立博物館  
 ビブリア No.131-132  
 うたのほん 天理ギャラリー第137回展 以上 天理図書館

ニュースター Vol.81  
 江戸東京博物館NEWS Vol.66-67  
 平成21年度定期大会発表論文・資料集  
 地理学評論 Vol.82 No.4-5-6  
 地図ジャーナル No.162-163  
 季刊水路 150-151  
 斜面防災技術 Vol.36 No.1-2  
 GEO-FRIENDS 第28号  
 季刊Collegio No.37-38  
 古今書院総合図書目録2009  
 旅の手帖  
 食の地図  
 地図読み人になろう  
 今日は何の日、富士山の日  
 離島に吹くあたらしい風  
 米寿のおとこ イギリスを歩く  
 新潟県・長野県等の地図と観光パンフレット類

名古屋都市センター  
 江戸東京博物館  
 日本国際地図学会  
 日本地理学会  
 日本地図調製業協会  
 日本水路協会  
 斜面防災対策技術協会  
 地理の会  
 之潮  
 古今書院  
 交通新聞社  
 帝国書院  
 オフィス地図豆  
 新日本出版社  
 平岡昭利  
 鈴木和夫  
 本井晴信  
 (順不同、敬称略)

## 資料室

2009年8～10月

本号の資料室は、『地域情報ニュース』2009年8～10月号(7～9月データ)に収録されている628件の中から152件を選んで掲載しました。

○「資料室」の情報は、平凡社と平凡社地図出版が調査した資料により作成した。

©平凡社+平凡社地図出版 2010

数字は出典日:年-月-日-番号(『地域情報ニュース』の管理番号)



### 1101 行政区画

#### 09-09-26-001 北海道

上湧別町と湧別町、2009年10月5日合併、「湧別町」となる。

#### 09-09-01-001 宮城県

気仙沼市と宮城県本吉町、2009年9月1日合併、「気仙沼市」となる。

#### 09-08-25-001 群馬県

中之条町と六合村、2010年3月末までに合併予定。

#### 09-07-14-001 神奈川県

相模原市は2009年7月14日、政令指定都市移行に伴って新たに創設する3行政区の名称をそれぞれ「緑区」(橋本・大沢地区と旧津久井郡4町を含む市北部)「中央区」(市役所周辺など市中央部)「南区」(相模大野駅周辺など市南部)とする方針を決めた。

#### 09-09-30-001 新潟県

長岡市と川口町は2009年度内合併予定。

#### 09-07-31-002 長野県

信州新町と中条村を廃し、その区域を長野市に編入。2010年1月1日発効。

#### 09-09-25-001 長野県

波田町と松本市、2010年3月31日合併予定。

#### 09-08-20-001 静岡県

富士宮市と芝川町、2010年3月23日合併予定。

#### 09-08-18-001 愛知県

西尾市、一色町、吉良町、幡豆町、2011年3月31日合併予定。新市の名称は「西尾市」を予定。

#### 09-07-25-001 愛知県

七宝、美和、甚目寺の3町、2010年3月22日合併予定。新市の名称は「あま市」。庁舎の位置は現在の美和町役場。

#### 09-07-25-002 愛知県

三好町、2010年1月4日市制施行。「みよし市」となる。

#### 09-08-13-001 大阪府

河内長野市と千早赤阪村の合併、2009年8月破談。

#### 09-08-05-001 山口県

山口市と阿東町、2010年3月31日までに合併予定。

#### 09-07-06-001 熊本県

熊本市と植木町、城南町は2010年3月23日合併予定。新市の名称は「熊本市」。1市2町の合併で熊本市は政令指定都市昇格の予定。

### 1103 行政庁

#### 09-09-01-002 青森県

「むつ市役所」新庁舎(むつ市金谷1丁目)2009年8月24日移転。移転先は同市中央1丁目、旧「アークスプラザ」跡。

#### 09-09-10-001 宮城県

「石巻市役所」(石巻市日和が丘1丁目1-1)2010年3月移転予定。移転先は石巻市穀町14-1、旧さくら野百貨店石巻店跡。

#### 09-09-15-001 秋田県

「八峰町役場」新庁舎(八峰町峰浜目名湯)2009年9月24日新築・業務開始。2階建て。八森、峰浜両地区に分散していた行政機能を集約する。合併した両地区のほぼ中間地点に建設。

#### 09-08-06-002 東京都

「町田市役所」新庁舎(町田市森野2-939-1)2012年6月末完成予定。

#### 09-09-01-003 広島県

「尾道市瀬戸田支所」新庁舎(尾道市瀬戸田町鹿田原1-9、広島県道生口島循環線沿い)2009年9月24日完成。

#### 09-09-13-001 沖縄県

「那覇市役所」新庁舎(那覇市泉崎1丁目1-1)2012年10月完成予定。現庁舎取り崩しのため、2009年9月24日から上之屋仮庁舎(同市上之屋1丁目2-1)で業務を開始。

#### 09-07-17-001 広島県

複合施設「海田町役場」新庁舎、マンション、商業施設(海田町窪町、JR海田市駅南口)2013年3月までに移転・完成予定。

#### 09-09-15-002 静岡県

「五和地域交流センター(仮称)」(島田市竹下)2010年4月1日開業予定。行政窓口業務、五和地区のコミュニティ活動の拠点としての役割を担う。

### 1104 官公署

#### 09-09-04-001 青森県

「弘前自動車運転免許試験場」(弘前市大久保、城東小学校跡地)2009年10月4日業務開始。同試験場は同市樹木1から移転するもの。

#### 09-08-28-001 山形県

「鶴岡市消防本部・本署」新庁舎(鶴岡市美咲町)2011年4月開所予定。

#### 09-08-21-001 東京都

竹の塚警察署「見沼代親水公園駅前交番」(足立区舎人5-21、見沼代親水公園駅前)2009年9月11日開所。

#### 09-07-09-001 静岡県

「静岡中央署静岡駅前交番」新庁舎(静岡市葵区黒金町、JR静岡駅北口西側)2009年6月移転・運用開始。

#### 09-08-14-001 滋賀県

「大津地方法務合同庁舎」新庁舎(大津市京町3丁目1-1)2011年秋頃完成予定。完成まで大津地方法務局と大津地方検察庁は、同市御陵町3-6、大津市役所北側隣接の仮庁舎に移転。

#### 09-09-14-001 兵庫県

「神戸水上警察署」(神戸市中央区波止場町1番4号)2013年移転予定。移転先は「ポートアイランド北公園内」(同区港島3丁目、現地から南東へ2.5km)。

#### 09-09-07-001 兵庫県

「姫路警察署」新庁舎(姫路市之郷926-5、JR姫路駅東約1.5km)2009年8月29日移転・業務開始。

#### 09-08-14-002 広島県

「広島市南消防署」新庁舎(広島市南区的場町2丁目5-14)2009年8月13日完成。

#### 09-07-25-003 広島県

「可部地区消防出張所(仮称)」(広島



## (財)地図情報センターからのお知らせ (平成21年11月～平成22年1月)

### 《委員会》

編集委員会(平成21年度)

平成21年12月18日⑥、平成22年1月22日⑦

行事委員会(平成21年度)

平成21年11月12日③、平成22年1月28日④

事業委員会(平成21年度)

平成21年11月5日⑤、12月25日⑥

### 《地図情報》

第29巻第3号通巻第111号「世界の高山と地図」

### 《巡検》

平成21年12月5日「横浜みなとみらい巡検」